

ZPENS "Le Gât Mort"  
Projet Extension - Saint Morillon  
2019 - Liste parcellaire

Envoyé en préfecture le 04/12/2019  
Reçu en préfecture le 04/12/2019  
Affiché le   
ID : 033-213304546-20191203-2019\_12\_12-DE



	SECTION	PARCELLE	CONTENANCE CADASTRALE (m <sup>2</sup> )	SUPERFICIE EN ZPENS (m <sup>2</sup> )
1	A	30	4 392	<b>4 248</b>
2	A	31	880	<b>927</b>
3	A	32	700	<b>666</b>
4	A	33	4 660	<b>4 590</b>
5	A	34	5 025	<b>4 891</b>
6	A	35	2 520	<b>2 543</b>
7	A	36	2 480	<b>2 496</b>
8	A	37	4 333	<b>4 305</b>
9	A	41	14 806	<b>14 853</b>
10	A	42	868	<b>917</b>
11	A	43	9 571	<b>9 632</b>
12	A	44	3 210	<b>3 299</b>
13	A	45	9 965	<b>9 940</b>
14	A	46	5 265	<b>5 133</b>
15	A	47	490	<b>482</b>
16	A	138	12 245	<b>12 424</b>
17	A	139	1 735	<b>1 857</b>
18	A	140	555	<b>573</b>
19	A	141	890	<b>915</b>
20	A	142	830	<b>849</b>
21	A	143	750	<b>761</b>
22	A	144	1 125	<b>1 170</b>
23	A	187	9 810	<b>1 315</b>
24	A	188	615	<b>722</b>
25	A	189	10	<b>14</b>
26	A	204	670	<b>659</b>
27	A	205	5 550	<b>5 699</b>
28	A	208	3 900	<b>3 893</b>
29	A	209	580	<b>596</b>
30	A	210	2 045	<b>2 052</b>
31	A	211	4 310	<b>4 178</b>
32	A	227	1 360	<b>1 412</b>
33	A	228	495	<b>474</b>
34	A	229	21 377	<b>5 104</b>
35	A	253	4 180	<b>877</b>
36	A	254	4 655	<b>4 464</b>
37	A	261	3 210	<b>676</b>
38	A	262	10 405	<b>2 039</b>
39	A	264	2 115	<b>426</b>
40	A	270	14 470	<b>1 939</b>
41	A	282	3 300	<b>3 424</b>
42	A	342	1 270	<b>200</b>

ZPENS "Le Gât Mort"  
 Projet Extension - Saint Morillon  
 2019 - Liste parcellaire

Envoyé en préfecture le 04/12/2019  
 Reçu en préfecture le 04/12/2019  
 Affiché le   
 ID : 033-213304546-20191203-2019\_12\_12-DE



	SECTION	PARCELLE	CONTENANCE CADASTRALE (m <sup>2</sup> )	SUPERFICIE EN ZPENS (m <sup>2</sup> )
43	A	368	7 220	<b>7 276</b>
44	A	369	7 570	<b>7 177</b>
45	A	370	21 835	<b>22 124</b>
46	A	371	885	<b>926</b>
47	A	375	1 140	<b>1 181</b>
48	A	376	6 170	<b>6 285</b>
49	A	377	900	<b>871</b>
50	A	378	8 430	<b>8 430</b>
51	A	389	5 895	<b>5 966</b>
52	A	390	2 020	<b>1 988</b>
53	A	391	1 780	<b>1 839</b>
54	A	392	5 040	<b>5 045</b>
55	A	432	6 495	<b>6 542</b>
56	A	433	840	<b>826</b>
57	A	434	3 940	<b>3 750</b>
58	A	436	5 900	<b>5 109</b>
59	A	437	1 820	<b>1 858</b>
60	A	438	18 714	<b>15 787</b>
61	A	439	5 455	<b>5 663</b>
62	A	440	3 220	<b>3 216</b>
63	A	441	15 340	<b>15 203</b>
64	A	445	1 465	<b>1 469</b>
65	A	446	8 945	<b>8 986</b>
66	A	447	13 210	<b>5 311</b>
67	A	449	27 700	<b>27 686</b>
68	A	450	985	<b>985</b>
69	A	451	1 970	<b>2 017</b>
70	A	456	735	<b>793</b>
71	A	458	830	<b>857</b>
72	A	459	2 380	<b>2 432</b>
73	A	460	2 035	<b>1 949</b>
74	A	461	2 020	<b>2 030</b>
75	A	468	3 920	<b>3 782</b>
76	A	480	620	<b>626</b>
77	A	481	2 195	<b>2 108</b>
78	A	482	1 256	<b>151</b>
79	A	483	610	<b>820</b>
80	A	493	710	<b>338</b>
81	A	494	3 655	<b>665</b>
82	A	620	203	<b>224</b>
83	A	621	972	<b>953</b>
84	A	643	1 429	<b>1 395</b>

**ZPENS "Le Gât Mort"**  
**Projet Extension - Saint Morillon**  
**2019 - Liste parcellaire**

Envoyé en préfecture le 04/12/2019  
 Reçu en préfecture le 04/12/2019  
 Affiché le   
 ID : 033-213304546-20191203-2019\_12\_12-DE



	SECTION	PARCELLE	CONTENANCE CADASTRALE (m <sup>2</sup> )	SUPERFICIE EN ZPENS (m <sup>2</sup> )
85	A	644	3 444	<b>3 372</b>
86	A	650	2 500	<b>170</b>
87	A	652	585	<b>617</b>
88	A	654	16 939	<b>16 832</b>
89	A	657	1 515	<b>1 517</b>
90	A	658	2 435	<b>2 428</b>
91	A	663	126 640	<b>18 433</b>
92	A	665	65 080	<b>23 828</b>
93	A	674	730	<b>738</b>
94	A	709	12 933	<b>13 051</b>
95	A	739	1 672	<b>820</b>
96	A	758	5 610	<b>1 518</b>
97	A	783	13 982	<b>14 109</b>
98	A	785	15 086	<b>15 097</b>
99	B	160	530	<b>507</b>
100	B	161	2 910	<b>2 743</b>
101	B	162	4 565	<b>4 490</b>
102	B	163	690	<b>734</b>
103	B	164	510	<b>528</b>
104	B	165	12 780	<b>12 711</b>
105	B	166	450	<b>413</b>
106	B	167	4 255	<b>4 179</b>
107	B	168	4 940	<b>5 000</b>
108	B	170	3 495	<b>3 662</b>
109	B	172	15 070	<b>12 004</b>
110	B	173	13 870	<b>13 704</b>
111	B	174	200	<b>213</b>
112	B	175	1 080	<b>997</b>
113	B	176	8 135	<b>8 287</b>
114	B	177	11 220	<b>11 321</b>
115	B	178	1 710	<b>1 721</b>
116	B	179	2 495	<b>2 411</b>
117	B	180	9 150	<b>9 118</b>
118	B	181	9 115	<b>9 143</b>
119	B	182	4 145	<b>4 188</b>
120	B	183	2 345	<b>2 326</b>
121	B	187	1 560	<b>1 646</b>
122	B	188	420	<b>173</b>
123	B	211	6 925	<b>7 130</b>
124	B	212	11 130	<b>4 428</b>
125	B	309	625	<b>134</b>
126	B	312	485	<b>56</b>

ZPENS "Le Gât Mort"  
 Projet Extension - Saint Morillon  
 2019 - Liste parcellaire

Envoyé en préfecture le 04/12/2019  
 Reçu en préfecture le 04/12/2019  
 Affiché le   
 ID : 033-213304546-20191203-2019\_12\_12-DE



	SECTION	PARCELLE	CONTENANCE CADASTRALE (m <sup>2</sup> )	SUPERFICIE EN ZPENS (m <sup>2</sup> )
127	B	313	9 670	<b>9 686</b>
128	B	369	5 405	<b>5 479</b>
129	B	370	5	<b>6</b>
130	B	372	1 820	<b>1 747</b>
131	B	386	2 110	<b>2 198</b>
132	B	387	1 620	<b>79</b>
133	B	389	1 295	<b>446</b>
134	B	402	2 630	<b>1 653</b>
135	B	403	2 635	<b>2 531</b>
136	B	404	6 175	<b>6 101</b>
137	B	405	1 945	<b>1 884</b>
138	B	406	2 140	<b>2 096</b>
139	B	407	1 060	<b>1 036</b>
140	B	411	4 190	<b>4 238</b>
141	B	493	2 845	<b>2 976</b>
142	B	559	4 395	<b>2 605</b>
143	B	560	660	<b>630</b>
144	B	561	8 530	<b>6 571</b>
145	B	565	9 000	<b>7 133</b>
146	B	566	23 915	<b>7 014</b>
147	B	571	3 000	<b>3 046</b>
148	B	609	6 115	<b>2 870</b>
149	B	610	1 200	<b>1 233</b>
150	B	613	3 700	<b>3 716</b>
151	B	616	2 500	<b>2 301</b>
152	B	617	2 030	<b>2 109</b>
153	B	618	4 010	<b>3 856</b>
154	B	637	242	<b>105</b>
155	B	701	232	<b>231</b>
156	B	703	376	<b>387</b>
157	B	723	450	<b>66</b>
158	B	794	4 390	<b>3 080</b>
159	B	795	1 770	<b>2 001</b>
160	B	796	20	<b>21</b>
161	B	820	8 042	<b>948</b>
162	B	856	2 114	<b>1 939</b>
163	B	859	3 527	<b>3 498</b>
164	B	860	2 924	<b>2 942</b>
165	B	861	2 514	<b>2 604</b>
166	B	864	3 972	<b>3 891</b>
167	B	958	2 840	<b>2 783</b>
168	B	959	1 160	<b>1 183</b>


**ZPENS "Le Gât Mort"**  
**Projet Extension - Saint Morillon**  
**2019 - Liste parcellaire**

Envoyé en préfecture le 04/12/2019  
 Reçu en préfecture le 04/12/2019  
 Affiché le   
 ID : 033-213304546-20191203-2019\_12\_12-DE



	SECTION	PARCELLE	CONTENANCE CADASTRALE (m <sup>2</sup> )	SUPERFICIE EN ZPENS (m <sup>2</sup> )
169	B	1018	196	<b>199</b>
170	B	1019	840	<b>738</b>
171	B	1189	12 268	<b>12 249</b>
172	B	1190	5 679	<b>1 696</b>
173	B	1212	32	<b>19</b>
174	B	1214	1 759	<b>1 750</b>
175	B	1215	841	<b>786</b>
176	B	1416	7 250	<b>2 055</b>
177	B	1420	1 379	<b>94</b>
178	B	1522	10 000	<b>3 405</b>
179	B	1644	164	<b>166</b>
180	B	1645	1 111	<b>1 125</b>
181	B	1647	2 271	<b>127</b>
182	B	1650	19 126	<b>2 933</b>
183	B	1669	266	<b>291</b>
184	B	1670	191	<b>193</b>
185	B	1671	108	<b>116</b>
186	B	1672	275	<b>146</b>
187	B	1684	3 113	<b>1 979</b>
188	C	21	20 350	<b>5 110</b>
189	C	27	2 467	<b>2 599</b>
190	C	28	16 923	<b>16 910</b>
191	C	29	11 110	<b>1 114</b>
192	C	32	21 585	<b>21 770</b>
193	C	33	28 720	<b>9 173</b>
194	C	34	979	<b>612</b>
195	C	62	470	<b>692</b>
196	C	70	6 205	<b>1 729</b>
197	C	71	5 550	<b>5 788</b>
198	C	73	3 565	<b>980</b>
199	C	76	12 160	<b>2 337</b>
200	C	77	12 055	<b>1 470</b>
201	C	79	24 210	<b>8 465</b>
202	C	80	36 630	<b>6 420</b>
203	C	92	25 420	<b>5 596</b>
204	C	93	26 485	<b>1 756</b>
205	C	95	19 025	<b>14 649</b>
206	C	96	435	<b>266</b>
207	C	97	28 840	<b>28 793</b>
208	C	98	9 460	<b>9 505</b>
209	C	99	7 230	<b>7 213</b>
210	C	100	16 850	<b>16 987</b>


ZPENS "Le Gât Mort"  
Projet Extension - Saint Morillon  
2019 - Liste parcellaire

Envoyé en préfecture le 04/12/2019  
Reçu en préfecture le 04/12/2019  
Affiché le   
ID : 033-213304546-20191203-2019\_12\_12-DE



	SECTION	PARCELLE	CONTENANCE CADASTRALE (m <sup>2</sup> )	SUPERFICIE EN ZPENS (m <sup>2</sup> )
211	C	101	57 740	<b>59 129</b>
212	C	102	35 345	<b>35 653</b>
213	C	103	5 520	<b>5 515</b>
214	C	104	4 950	<b>5 066</b>
215	C	105	5 740	<b>5 827</b>
216	C	106	13 545	<b>14 394</b>
217	C	108	3 200	<b>3 266</b>
218	C	111	5 605	<b>5 675</b>
219	C	112	39 700	<b>39 595</b>
220	C	113	58 950	<b>59 868</b>
221	C	114	3 165	<b>3 149</b>
222	C	115	12 160	<b>12 036</b>
223	C	116	865	<b>1 043</b>
224	C	120	9 830	<b>3 401</b>
225	C	130	2 065	<b>2 118</b>
226	C	131	805	<b>853</b>
227	C	189	79 175	<b>79 750</b>
228	C	191	68	<b>66</b>
229	C	192	552	<b>518</b>
230	C	193	132	<b>327</b>
231	C	195	2 242	<b>2 252</b>
232	C	196	73	<b>91</b>
233	C	197	1 675	<b>1 755</b>
234	C	198	9 397	<b>9 558</b>
235	C	206	5 930	<b>3 170</b>
236	C	213	111 958	<b>23 132</b>
237	C	215	3 343	<b>3 349</b>
238	C	227	10 603	<b>10 762</b>
239	C	229	52 100	<b>1 048</b>
240	C	257	3 498	<b>3 607</b>
241	C	261	10 328	<b>2 302</b>
242	C	263	4 000	<b>737</b>
243	C	355	436	<b>436</b>
244	C	356	15 584	<b>3 630</b>
245	C	357	839	<b>873</b>
246	C	358	3 730	<b>3 748</b>
247	C	361	1 808	<b>1 785</b>
248	C	363	2 962	<b>773</b>
249	C	365	3 748	<b>991</b>
250	C	366	41 112	<b>8 473</b>
251	C	377	196 625	<b>8 291</b>
252	C	395	2 000	<b>970</b>

ZPENS "Le Gât Mort"  
Projet Extension - Saint Morillon  
2019 - Liste parcellaire

Envoyé en préfecture le 04/12/2019  
Reçu en préfecture le 04/12/2019  
Affiché le   
ID : 033-213304546-20191203-2019\_12\_12-DE



	SECTION	PARCELLE	CONTENANCE CADASTRALE (m <sup>2</sup> )	SUPERFICIE EN ZPENS (m <sup>2</sup> )
253	C	406	3 232	<b>964</b>
254	D	1	245	<b>331</b>
255	D	6	10 722	<b>4 683</b>
256	D	7	6 268	<b>2 289</b>
257	D	20	1 320	<b>581</b>
258	D	24	15 490	<b>1 365</b>
259	D	25	27 935	<b>10 566</b>
260	D	26	7 665	<b>4 962</b>
261	D	28	46 310	<b>11 660</b>
262	D	29	24 195	<b>13 834</b>
263	D	30	12 364	<b>12 691</b>
264	D	31	1 540	<b>755</b>
265	D	35	10 320	<b>4 142</b>
266	D	36	12 220	<b>1 251</b>
267	D	42	23 550	<b>16 955</b>
268	D	43	2 450	<b>2 436</b>
269	D	44	1 030	<b>1 132</b>
270	D	45	1 240	<b>1 219</b>
271	D	46	10 475	<b>2 988</b>
272	D	65	4 620	<b>2 438</b>
273	D	66	2 265	<b>429</b>
274	D	67	2 145	<b>152</b>
275	D	70	3 085	<b>1 776</b>
276	D	71	1 135	<b>610</b>
277	D	72	45 025	<b>19 454</b>
278	D	76	1 915	<b>1 033</b>
279	D	106	18 085	<b>5 077</b>
280	D	107	4 793	<b>393</b>
281	D	108	8 987	<b>1 774</b>
282	D	109	4 650	<b>482</b>
283	D	110	10 320	<b>1 117</b>
284	D	172	7 990	<b>2 426</b>
285	D	173	2 700	<b>713</b>
286	D	230	1 655	<b>189</b>
287	D	243	1 630	<b>1 595</b>
288	D	244	2 365	<b>2 426</b>
289	D	247	1 165	<b>1 165</b>
290	D	248	1 115	<b>1 150</b>
291	D	253	780	<b>769</b>
292	D	254	2 075	<b>2 147</b>
293	D	257	1 280	<b>1 333</b>
294	D	258	1 645	<b>721</b>

**ZPENS "Le Gât Mort"**  
**Projet Extension - Saint Morillon**  
**2019 - Liste parcellaire**


Envoyé en préfecture le 04/12/2019  
 Reçu en préfecture le 04/12/2019  
 Affiché le   
 ID : 033-213304546-20191203-2019\_12\_12-DE



	SECTION	PARCELLE	CONTENANCE CADASTRALE (m <sup>2</sup> )	SUPERFICIE EN ZPENS (m <sup>2</sup> )
295	D	264	930	<b>755</b>
296	D	286	6 578	<b>5 252</b>
297	D	363	1 890	<b>280</b>
298	D	364	10 590	<b>1 162</b>
299	D	365	16 095	<b>2 711</b>
300	D	366	7 380	<b>1 134</b>
301	D	367	5 325	<b>5 172</b>
302	D	369	15 630	<b>1 535</b>
303	D	370	3 335	<b>3 240</b>
304	D	371	7 175	<b>1 497</b>
305	D	372	1 065	<b>1 063</b>
306	D	373	5 105	<b>978</b>
307	D	374	3 120	<b>3 092</b>
308	D	375	1 940	<b>1 912</b>
309	D	376	3 745	<b>3 742</b>
310	D	377	57 055	<b>3 597</b>
311	D	379	11 305	<b>940</b>
312	D	435	3 160	<b>484</b>
313	D	436	500	<b>283</b>
314	D	437	8 060	<b>3 514</b>
315	D	439	3 740	<b>1 174</b>
316	D	442	2 755	<b>1 503</b>
317	D	443	13 220	<b>4 128</b>
318	D	484	2 495	<b>2 375</b>
319	D	485	35 595	<b>7 576</b>
320	D	487	38 600	<b>11 716</b>
321	D	497	44 015	<b>14 549</b>
322	D	498	6 470	<b>2 268</b>
323	D	499	15 980	<b>873</b>
324	D	530	3 035	<b>3 074</b>
325	D	532	25 535	<b>990</b>
326	D	533	3 065	<b>3 117</b>
327	D	534	555	<b>584</b>
328	D	542	9 830	<b>361</b>
329	D	543	10 820	<b>2 129</b>
330	D	545	26 115	<b>5 199</b>
331	D	546	15 680	<b>1 747</b>
332	D	547	31 980	<b>3 897</b>
333	D	548	7 153	<b>854</b>
334	D	551	19 600	<b>3 261</b>
335	D	552	10 780	<b>1 855</b>
336	D	554	21 685	<b>865</b>



**ZPENS "Le Gât Mort"**  
**Projet Extension - Saint Morillon**  
**2019 - Liste parcellaire**

Envoyé en préfecture le 04/12/2019  
 Reçu en préfecture le 04/12/2019  
 Affiché le   
 ID : 033-213304546-20191203-2019\_12\_12-DE



	SECTION	PARCELLE	CONTENANCE CADASTRALE (m <sup>2</sup> )	SUPERFICIE EN ZPENS (m <sup>2</sup> )
337	D	555	3 200	<b>1 513</b>
338	D	556	25 200	<b>4 563</b>
339	D	557	16 275	<b>2 316</b>
340	D	567	9 611	<b>644</b>
341	D	572	11 653	<b>827</b>
342	D	602	126	<b>170</b>
343	D	605	470	<b>91</b>
344	D	634	838	<b>139</b>
345	D	635	14 000	<b>5 219</b>
346	D	637	11 844	<b>2 808</b>
347	D	686	17 943	<b>2 364</b>
348	D	695	17 640	<b>1 063</b>
349	D	731	2 716	<b>881</b>
350	D	741	7 653	<b>3 321</b>
351	D	748	8 068	<b>8 181</b>
352	E	87	14 480	<b>1 804</b>
353	E	91	21 780	<b>522</b>
354	E	92	10	<b>14</b>
355	E	126	6 435	<b>4 686</b>
356	E	127	3 281	<b>1 120</b>
357	E	145	2 405	<b>2 575</b>
358	E	146	2 196	<b>2 270</b>
359	E	175	976	<b>198</b>
360	E	176	976	<b>205</b>
361	E	177	976	<b>224</b>
362	E	178	977	<b>233</b>
363	E	179	2 560	<b>746</b>
364	E	180	2 270	<b>539</b>
365	E	181	12 835	<b>917</b>
366	E	184	1 685	<b>1 716</b>
367	E	185	2 345	<b>547</b>
368	E	186	2 580	<b>1 743</b>
369	E	187	35	<b>36</b>
370	E	188	30 455	<b>11 852</b>
371	E	214	15 450	<b>15 535</b>
372	E	218	17 230	<b>5 060</b>
373	E	254	1 340	<b>212</b>
374	E	260	12 095	<b>12 196</b>
375	E	262	6 890	<b>1 715</b>
376	E	274	1 540	<b>1 518</b>
377	E	278	6 160	<b>3 795</b>
378	E	303	600	<b>629</b>


ZPENS "Le Gât Mort"  
 Projet Extension - Saint Morillon  
 2019 - Liste parcellaire

Envoyé en préfecture le 04/12/2019  
 Reçu en préfecture le 04/12/2019  
 Affiché le   
 ID : 033-213304546-20191203-2019\_12\_12-DE



SECTION	PARCELLE	CONTENANCE CADASTRALE (m <sup>2</sup> )	SUPERFICIE EN ZPENS (m <sup>2</sup> )
379	E	304	775
380	E	311	415
381	E	312	1 750
382	E	313	2 550
383	E	315	640
384	E	321	96 210
385	E	381	5 025
386	E	382	2 740
387	E	385	3 420
388	E	389	500
389	E	392	1 455
390	E	393	12 755
391	E	394	5 800
392	E	395	100
393	E	396	1 580
394	E	397	1 500
395	E	401	8 510
396	E	402	14 425
397	E	406	4 202
398	E	407	1 560
399	E	422	3 933
400	E	423	9 825
401	E	434	3 495
402	E	436	1 088
403	E	437	9 510
404	E	443	1 545
405	E	444	6 365
406	E	445	470
407	E	446	960
408	E	447	1 105
409	E	469	4 170
410	E	470	28 000
411	E	482	23 400
412	E	483	34 545
413	E	484	3 100
414	E	485	2 230
415	E	486	4 570
416	E	487	1 330
417	E	488	2 750
418	E	489	2 600
419	E	490	23 360
420	E	491	2 960

ZPENS "Le Gât Mort"  
Projet Extension - Saint Morillon  
2019 - Liste parcellaire

Envoyé en préfecture le 04/12/2019  
Reçu en préfecture le 04/12/2019  
Affiché le   
ID : 033-213304546-20191203-2019\_12\_12-DE



	SECTION	PARCELLE	CONTENANCE CADASTRALE (m <sup>2</sup> )	SUPERFICIE EN ZPENS (m <sup>2</sup> )
421	E	492	5 140	<b>5 077</b>
422	E	545	6 830	<b>1 603</b>
423	E	546	1 215	<b>877</b>
424	E	550	7 460	<b>405</b>
425	E	556	9 665	<b>537</b>
426	E	557	2 480	<b>191</b>
427	E	558	14 545	<b>398</b>
428	E	577	8 835	<b>938</b>
429	E	578	1 770	<b>209</b>
430	E	579	2 015	<b>226</b>
431	E	580	1 345	<b>136</b>
432	E	599	730	<b>750</b>
433	E	601	11 825	<b>1 639</b>
434	E	602	1 640	<b>490</b>
435	E	603	10 105	<b>1 821</b>
436	E	609	5 800	<b>5 714</b>
437	E	610	35	<b>26</b>
438	E	611	1 665	<b>1 669</b>
439	E	617	6 080	<b>4 508</b>
440	E	619	1 555	<b>1 513</b>
441	E	620	9 675	<b>9 501</b>
442	E	629	3 870	<b>3 871</b>
443	E	635	539	<b>496</b>
444	E	650	6 424	<b>6 636</b>
445	E	655	5 375	<b>353</b>
446	E	659	414	<b>398</b>
447	E	661	1 806	<b>1 858</b>
448	E	662	496	<b>494</b>
449	E	663	260	<b>259</b>
450	E	679	6 595	<b>2 755</b>
451	E	705	168	<b>177</b>
452	E	724	294	<b>10</b>
453	E	725	7 271	<b>698</b>
454	E	736	1 586	<b>250</b>
455	E	738	821	<b>48</b>
456	E	763	528	<b>565</b>
457	E	819	1 141	<b>1 179</b>
458	E	820	1 549	<b>1 613</b>
459	E	822	24 785	<b>5 282</b>
460	E	833	3 059	<b>780</b>
461	E	834	16 926	<b>3 938</b>
462	E	872	745	<b>84</b>

ZPENS "Le Gât Mort"  
Projet Extension - Saint Morillon  
2019 - Liste parcellaire

Envoyé en préfecture le 04/12/2019
Reçu en préfecture le 04/12/2019
Affiché le <span style="float: right;"></span>
ID : 033-213304546-20191203-2019_12_12-DE



	SECTION	PARCELLE	CONTENANCE CADASTRALE (m <sup>2</sup> )	SUPERFICIE EN ZPENS (m <sup>2</sup> )
463	E	879	256	<b>271</b>
464	E	880	332	<b>340</b>
465	E	881	365	<b>369</b>
466	E	882	706	<b>742</b>
467	E	907	1 097	<b>103</b>
468	E	975	719	<b>765</b>
469	E	976	241	<b>232</b>
470	E	995	18 880	<b>19 146</b>
471	E	1004	755	<b>213</b>
472	E	1005	800	<b>182</b>
473	E	1021	1 751	<b>268</b>
474	E	1022	1 700	<b>228</b>
475	E	1023	720	<b>91</b>
Total surface (m <sup>2</sup> ) :			3 916 989	<b>2 006 546</b>
			Soit (ha) :	200,65

